

交通規制等の予定

う回路などをご確認いただき、お時間にゆとりをもってお出かけください。
ご不便をおかけしますが、ご理解とご協力をお願いします。

※規制時間等は、規制時間前にコース周辺の道路で実施するう回路開始時間を含んだものです。
規制時間等は目安であり、当日の道路状況によって変更する場合があります。

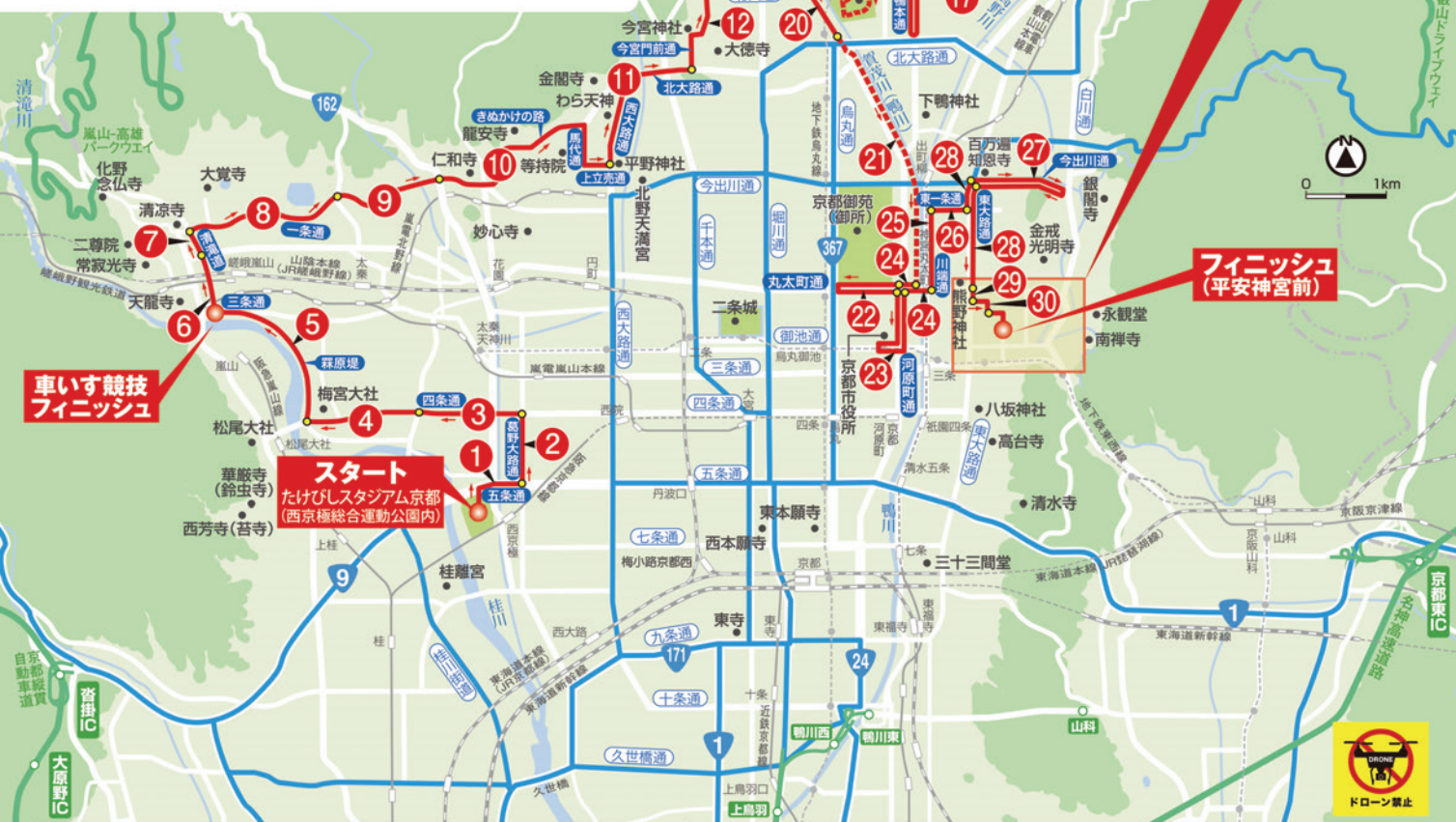
令和5年 **2.19** [日]

8:55 車いす競技スタート
(嵐山までの6.1km)
9:00 マラソン・ペア駅伝スタート
15:00 終了

凡例

- マラソンコース(通行止め)
- マラソンコース(河川敷等)
- 推奨う回路
- 有料道路

コース規制時間等 8:20頃～16:30頃



車いす競技
フィニッシュ

スタート
たけびしスタジアム京都
(西京極総合運動公園内)

フィニッシュ
(平安神宮前)

区間	規制時間等	規制車線等
1 西京極総合運動公園前 ~ 葛野大路五条	8:30頃 ~ 9:35頃	全面
2 葛野大路五条 ~ 葛野大路四条	8:20頃 ~ 9:45頃	全面
3 葛野大路四条 ~ 梅津段町	8:20頃 ~ 9:55頃	全面
4 梅津段町 ~ 森原堤四条	8:20頃 ~ 10:10頃	全面
5 森原堤四条 ~ 清滝道三条	8:25頃 ~ 10:20頃	全面
6 清滝道三条 ~ 清滝道丸太町	8:25頃 ~ 10:25頃	全面
7 清滝道丸太町 ~ 清滝道一条	8:45頃 ~ 10:30頃	全面
8 清滝道一条 ~ 一条山越通	8:45頃 ~ 10:45頃	全面
9 一条山越通 ~ 福王子	8:45頃 ~ 10:55頃	全面
10 福王子 ~ 平野神社前	8:55頃 ~ 11:15頃	全面
11 平野神社前 ~ 今宮門前	8:55頃 ~ 11:35頃	北行~東行(対面通行可)
12 今宮門前 ~ 紫竹栗栢町	9:05頃 ~ 11:45頃	全面
13 紫竹栗栢町 ~ 御園橋通船岡東	9:15頃 ~ 11:55頃	全面
14 御園橋通船岡東 ~ 上賀茂橋西詰	9:15頃 ~ 12:15頃	全面
15 上賀茂橋西詰 ~ 北山大橋西詰	9:25頃 ~ 12:15頃	全面
16 北山大橋西詰 ~ 松ヶ崎橋西詰	9:25頃 ~ 12:45頃	東行(北側)
17 松ヶ崎橋西詰 ~ 下鴨本通北山(復路)	9:25頃 ~ 13:05頃	西行(南側)

区間	規制時間等	規制車線等
18 下鴨本通北山(復路) ~ 下鴨本通北大路	9:25頃 ~ 13:10頃	全面
下鴨本通北山(復路) ~ 下鴨本通北山(復路)		西行(南側)
19 下鴨本通北山(復路) ~ 北山大橋西詰	9:25頃 ~ 13:25頃	西行(南側)
20 北山大橋西詰 ~ 加茂街道北大路	9:25頃 ~ 13:30頃	全面
21 北大路橋西詰(河川敷) ~ 丸太町橋西詰(河川敷)	10:10頃 ~ 13:55頃	右岸(西側)
22 河原町丸太町 ~ 丸太町橋西詰(河川敷)	10:10頃 ~ 14:10頃	東行
23 河原町丸太町 ~ 河原町御池	10:10頃 ~ 14:25頃	北行
河原町御池 ~ 寺町御池	10:10頃 ~ 14:25頃	東行(2車線)
24 河原町丸太町 ~ 川端丸太町	10:10頃 ~ 14:25頃	東行
25 川端丸太町 ~ 川端東一条	10:20頃 ~ 14:35頃	北行
26 川端東一条 ~ 東山東一条	10:20頃 ~ 14:40頃	全面
27 百万遍 ~ 白川通今出川	10:15頃 ~ 15:05頃	西行(対面通行可)
28 百万遍 ~ 東山丸太町	10:20頃 ~ 15:10頃	南行
29 東山丸太町 ~ 東山冷泉	10:40頃 ~ 15:15頃	南行
30 東山冷泉 ~ 疏水浜冷泉	10:40頃 ~ 15:15頃	全面
フィニッシュエリア(平安神宮前)	8:30頃 ~ 16:30頃	上の図を参照

ゴールドパートナー: **OMRON** **WACOAL** **JAグループ京都** **佐川急便** **セレマ**

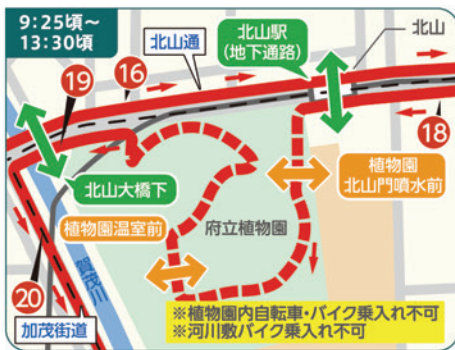
2月19日(日)はノーマイカーデー
京都マラソンは長時間にわたり道路を使用するため、京都市内で大規模な交通渋滞の発生が予想されます。緊急車両や路線バスの通行確保のため、お出かけには自家用車の使用を控え、公共交通機関をご利用ください。

交通規制の開始・解除に伴い、コース周辺の道路では、信号操作等により長時間待機していただく場合があります。当日は自家用車使用の自粛にご協力ください。やむをえず、自家用車を使用される場合は、う回路をご利用ください。自転車、歩行者のコース横断も制限されます。歩行者の横断は歩道橋、地下鉄出入口等をご利用ください。

SAFARI 環境マーク VEGETABLE MARK スポーツ庁 環境省 AIMS FSC ミックス FSC® C022357

歩行者等横断可能箇所

- マラソコース(通行止)
- マラソコース(河川敷・植物園)
- 車両通行可能方向
- スタッフの案内に従い横断できる場所
- 地下通路等
- 横断可能箇所 ※歩行者・自転車のみ(歩道橋は歩行者のみ)
- 横断可能箇所



京都マラソン開催中の公共交通機関のご利用について

各バス停などに掲示する運行情報をご確認のうえ、お時間にゆとりをもってお出かけください。ご不便をおかけしますが、ご理解とご協力をお願いします。

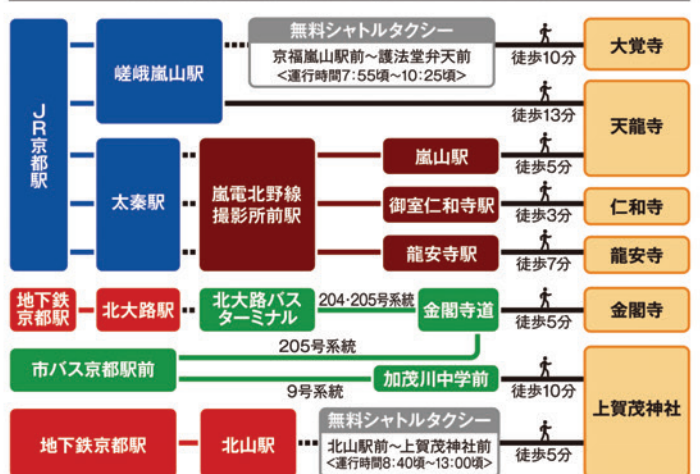
路線バスは、各区間の交通規制及びその前後の時間中、経路変更等を実施します。

- 市バス** 【経路変更】 1・3・4・5・6・8・特8・9・10・11・12・15・17・26・27・特27・28・29・31・32・37・特37・46・50・51・52・55・59・65・69・70・71・特71・73・80・84・86・91・93・特93・201・202・203・204・205・快速205・206・北1・北8
- 【一時運休】 M1・特M1・臨号・北3
- 京都バス** 【経路変更・部分運休】 17・18下り・21・23・32・41・43・62・63・66
- 【一時運休】 34・35・92・94・臨丸太町系統(神宮丸太町寄り)
- 京阪バス** 【経路変更】 56・56A
- 西日本フェイアールバス** 【運休】 高雄・京北線 ※一部臨時運行あり
- 京阪京都交通バス** 【経路変更】 21・21A

鉄道(地下鉄烏丸線・東西線、JR・私鉄各線等)の運行時刻は、通常通りです。

天候等の理由により大会が中止の場合 「交通規制」、「バスの経路変更・運休」、「無料シャトルタクシーの運行」は行いません。

交通規制等の影響がある主な観光地へのアクセス方法



お問合せ **京都いつでもコール** ☎ **075-661-3755** (午前8時～午後9時) FAX **075-661-5855**

発行 京都マラソン実行委員会事務局

〒604-8571 京都市中京区寺町通御池上る上本能寺前町488 京都市文化市民局市民スポーツ振興室内

京都マラソン2023は、新型コロナウイルス感染症防止対策を徹底した安心・安全な大会運営を行います。

☎ **075-222-3138** ※詳しくは大会ホームページ(<https://www.kyoto-marathon.com/>)をご覧ください。

京都マラソン

検索